ROAD BOOK

Del 18 al 23 de octubre de 2013

Transatlántica

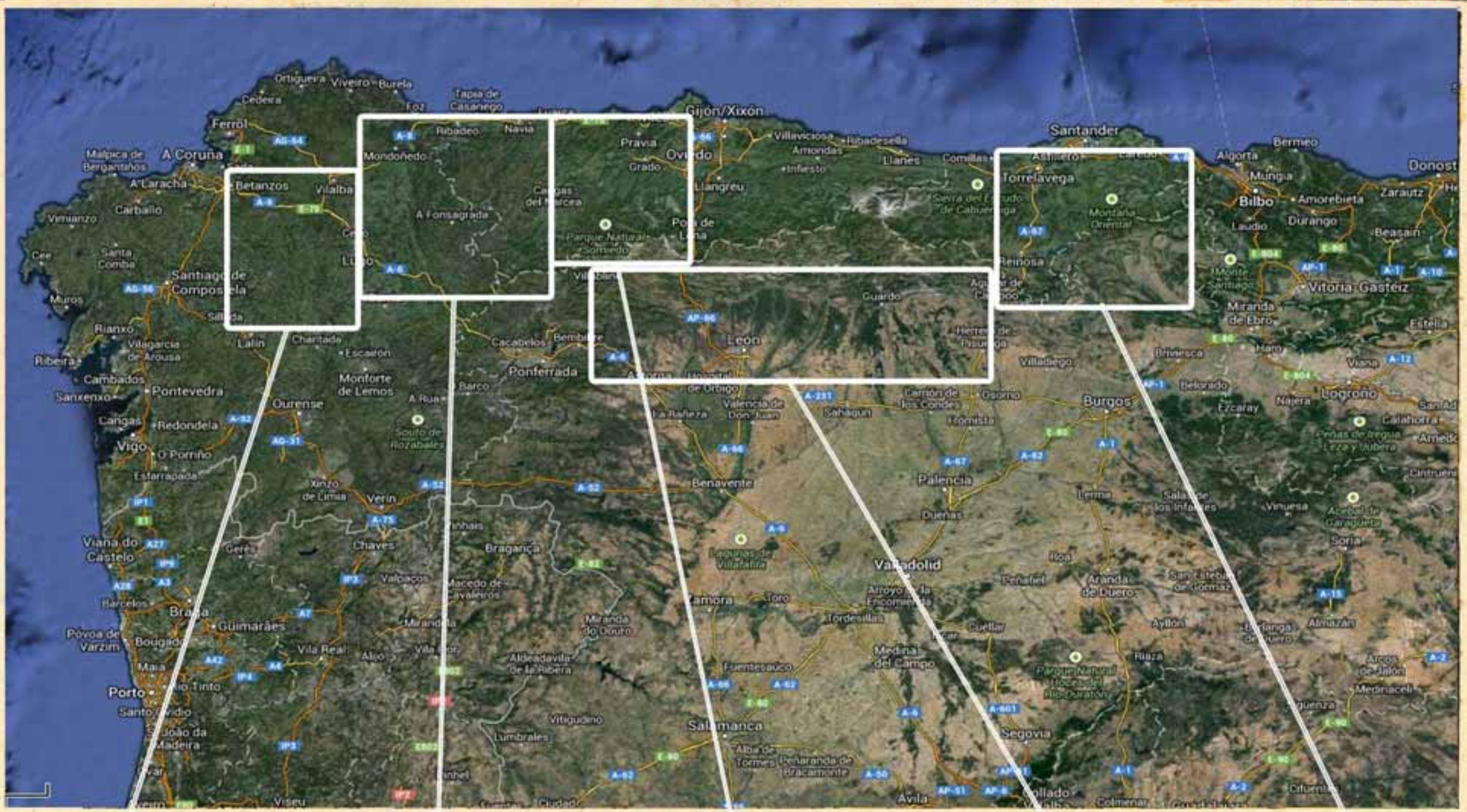
Ortigueira
Viveiro
Burela
Cedeira
Tapia de Casariego
Ferrol
Gijón/Xixón
Santander
Ribadeo
Navia
Mondoñedo
Pravia
Villaviciosa
Ribadesella
Malpica de Bergantiños
A Coruña
Arnondas
Llanes
Comillas
Betanzos
Vilalba
Grado
Infiesto
Torrelavega
Bermeo
Algorta
Mungia
Donost
A'Laracha
Carballo
Viveiro
A Fonsagrada
Llangreu
Bilbo
Amorebieta
Zarautz
Laudio
Durango
Beasain
Vitoria-Gasteiz
Santiago de Compostela
Muros
Rianxo
Vilagarcía de Arousa
Ribeira
Lalín
Charlada
Escairón
Cacabelos
Bembibre
Ponferrada
Monforte de Lemos
Cambados
Sanxenxo
Pontevedra
Ourense
A Rúa
Barco
Cangas
Redondela
Vigo
O Porriño
Estarrapada
Xinzo de Limia
Verín
Chaves
Viana do Castelo
Barcelos
Braga
Guimarães
Vila Real
Povoa de Varzim
Bougado
Maia
Porto
Santo Tirso
São João da Madeira
Valpaços
Macedo de Cavaleiros
Miranda do Douro
Aldeadávila de la Ribera
Vitigudino
Lumbrales
Viseu
León
Valladolid
Palencia
Burgos
Briviesca
Miranda de Ebro
Haro
Logroño
Estella
Viana
Belorado
Ezcaray
Najera
Villadiego
Sahagún
Benavente
Zamora
Toro
Tordesillas
Fuentesaúco
Salamanca
Alba de Tormes
Peñaranda de Bracamonte
Ávila
Segovia
Peñafiel
Aranda de Duero
Roa
Cuéllar
Ayllón
Riaza
Medinaceli
Soria
Almazán
Arcos de Jalón
Sigüenza
Cifuentes
Colmenar
Medinas del Campo
Villalpando
Toro
Reinosa
Monte Santiago
Montaña Oriental
Parque Natural Hoces del Río Riaza
Parque Natural Fuentes Carrionas y Fuente Cobre-Montaña Palentina
Peñas de Iregua, Leza y Jubera
Acebal de Garagüeta
Etapa 5
Etapa 4
Etapa 3
Etapa 2
Etapa 1

Todos los participantes que hayan contratado el transporte de vehículos desde Barcelona hasta Castro Urdiales, tendrán que entregar los vehículos en perfecto estado de funcionamiento y revisados en el concesionario 4×QUAD *C/ Juan de la Cierva 11, 08339 de Vilassar de Dalt, antes del día 15 de octubre. tel 937508173*

Participantes

- *Sebastià Molina*
- *Motserrat Faro*
- *Joan Paloma*
- *Santi Casamitjana*
- *Albert Torrella*
- *María Josep Martínez*
- *Raul Palomares*
- *Joe Orfila*
- *Juan Ángel Redondo*
- *Josep Pujol*
- *Luis Manuel Díaz*
- *José Mª García Escalón*
- *Esteban Pérez*

Organización:

Pablo Naveiras: *687 90 37 06*

Josep Ricós: *606 37 77 15*

Emili Árboles: *678 71 12 03*

El final de la ruta es en la población de Betanzos. Cargaremos los vehículos en el camión, y nos trasladaremos al hotel donde dormiremos la ultima noche. Los vehículos marcharán la misma tarde hacia Castro Urdiales. Los viajeros tendrán un minibús de vuelta el dia 24 po la mañana, para llegar durante el mediodía a Castro Urdiales.

Los participantes que hayan contratado la devolución de sus vehículos hasta Castro Urdiales, se les entregará durante el día 24.

- Aconsejamos revisar perfectamente el atv antes de la ruta. Nos ahorraremos imprevistos. Neumáticos (sobretodo que no estén gastados).
- La zona Cántabra es húmeda y posiblemente nos caerá algún chubasco. Sed previsores.
- Lo ideal es llevar ropa que se pueda ir sacando en caso de que haga buen tiempo.
- Dentro de lo obligatorio está el kit repara pinchazos y alguna herramienta mínima, aunque haya mecánico y asistencia es mejor que podamos ser autosuficientes.
- El equipaje lo llevará la furgoneta de asistencia de hotel en hotel, pero hay que llevar sitio suficiente en el ATV para ropa de abrigo, incluso una muda para el hotel.
- Etiquetad vuestros equipajes con el nombre de cada uno. Nos facilitaréis el trabajo.
- Los bidones suplementarios quizá no sean utilizados, pero si hay gasolina de sobras en algún grupo iremos mas tranquilos. Tenedlo en cuenta.
- La ruta se cargará cada noche en los GPS. Traed pilas de recambio. Los que no utilicen GPS irán a ritmo del guía. No habrá problema.
- No hace falta decir que los ATV – QUAD deberán cumplir con la normativa y tener la documentación y seguro en regla. Revisad las ITV.
- Está todo lo que necesitáis incluido en el precio. Sólo la gasolina y los extras de bebidas se tendrán que pagar en el acto en cada bar o restaurante.

TranscanTabrica

Acordaros de la cámara de fotos. Los paisajes son preciosos.
- Y en cuanto a precauciones médicas sólo la crema anti rozaduras y un pequeño botiquín.
- …. Y si alguien es alérgico a algo nos lo tenéis que comunicar. Tenedlo en cuenta cuando nos deis los documentos con las copias de los seguros médicos.
- Están nuestros teléfonos al lado de nuestras fotos. Si tenéis alguna duda, por favor, llamadnos.

TranscantaBrica

Castro Urdiales

18 de octubre – Punto de encuentro antes de las 20.00

-Los vehículos quedarán en el parking del hotel.
- Los que traigan remolques, también quedarán vigilados en el parking durante toda la excursión.

-Si alguien necesita dejar el coche vigilado durante los días de ruta, hasta la vuelta, deberá hablar con el Hotel para contratar particularmente este servicio.

SERCOTEL LAS ROCAS

C/ Flaviobriga, 1 - 39700 Castro Urdiales
Telf. 942860400fax. 942861382
www.lasrocashotel.com - info@lasrocashotel.com



TranscanTabrica

TranscantaBrica

De Castro Urdiales a Aguilar de Campoo

Etapa 1: 19 de octubre - 204Km.

- Desayuno a las 8:30 h. y salida por grupos.
- Gasolinera en Ampuero
- Gasolinera en Vega
- Paso por Corvera de Toranzo
- Restaurante «Lausana» (cerca de San Martín)
- Paso por San Martín de Quevedo
- Paso por Pesquera-
- Gasolinera en Reinosa
- Llegada a Aguilar de Campoo sobre las 18:30 h.



Posada Santa Maria La Real

Avenida de Cervera s/n 34800 Aguilar de Campoo
Telf. 979122000/ fax. 9791222552
http://www.alojamientosconhistoria.com/posada/

Salimos de Castro Urdiales, villa de tradición marinera, y nos dirigimos al oeste para adentrarnos en el monte donde predominan las pistas de tierra, no muy rotas y rodeadas de eucaliptales . Atravesamos el valle de Guriezo y nos dirigimos al Santuario de la «Bien Aparecida», patrona de Cantabria y «Los Montañeses» para, desde allí, comenzar con un tramo de pista estrecha, escavada en la roca ,con unas vistas del Mar Cantábrico excepcionales. Al fondo, la bahía de Santoña,Laredo y Colindres. Sin duda alguna un tramo para recordar. Después pasaremos por el puerto de Alisas y ya nos dirigimos hacia el interior de Cantabria. Verdes prados y praderas abundan durante el camino. Pistas de tierra rotas pero con buen firme. Seguimos en dirección sur-oeste donde las pistas son rápidas y con buenas vistas de la zona ,Después entraremos en Barcena donde el tramo hasta Reinosa es muy bonito ya que se atraviesa un bosque con grandes árboles , digno de postal. Después de pasar la capital campurriana, Reinosa, nos encontraremos con un bonito cortafuegos que nos hará sudar la comida anterior, pista rota . De ahí alcanzaremos el alto del Bardal y ya por pistas rápidas nos dirigimos a Aguilar de Campoo.

OBJETIVO:

42° 47' 33" N
4° 15' 37" W

TranscantaBrica

De Aguilar de Campoo a Villablino

Etapa 2: 20 de octubre - 244Km



- Desayuno a primera hora.
- Paso por Olmos de Ojeda (y tentempié en ruta)
- Gasolinera en Saldaña
- Paso por Castellanos
- Paso por Marsilla de las Mulas
- Gasolinera en Valdelafuente
- Paso por León
- Comida en ruta (sobre las 14 h.) y paso por Velilla
- Llegada y Gasolinera en Villablino (sobre las 19:30 h.)

Hotel Orquidea Real
C/García Buelta 4 Villablino (León)
Telf. 987 48 11 37
http://www.orquidearealhotel.com

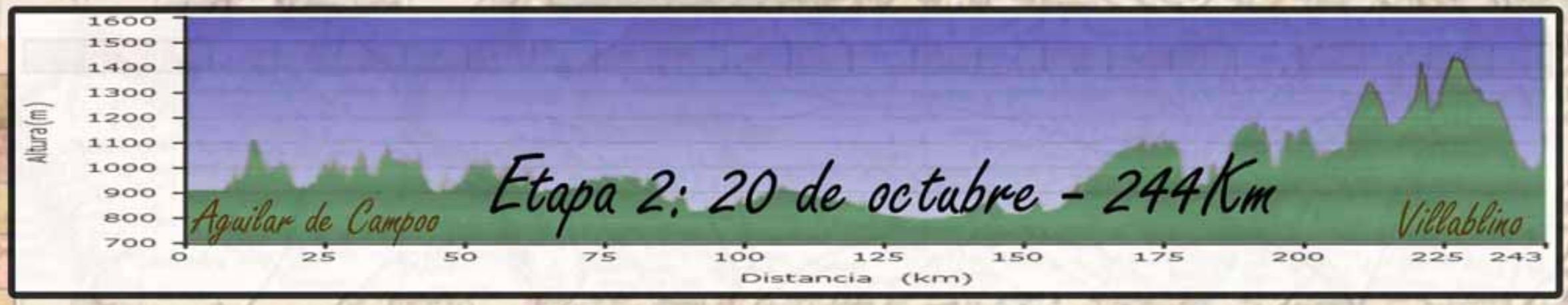

ETAPA MARATÓN. Los primeros kilómetros serán más sinuosos, para dejar paso rápidamente a las pistas de la meseta, amplias, que cruzan toda la provincia de Palencia y León de Norte a Sur-Oeste, sin dificultad, por llanuras con rectas interminables. Atravesaremos la ciudad de León y continuaremos con el mismo panorama hasta encarar la zona final de la etapa, donde nos encontraremos con las primeras pistas de montaña, antesala de lo que serán las siguientes etapas.

(comida pic-nic en ruta)

Esta etapa será diferente al resto, pistas planas y muy anchas, con tramos muy rectos y sin dificultad.

Último tramo mas complicado.

OBJETIVO:



42° 55′ 59″ N
6° 19′ 0″ W

TranscantaBrica

De Villablino a Luarca

Etapa 3: 21 de octubre - 188 Km

- Desayuno a las 8:30 y salida por grupos
- Comida especial en los montes de Tuña
- Gasolinera en carretera de Tineo
- Llegada a Luarca (18 h.) y vista al pueblo



Hotel Báltico
Luarca - Principado de Asturias
Telf. 985640991
http://www.hotelbaltico.com/baltico3.htm

Atrás queda Castilla y nos topamos de lleno con Asturias. La comunidad asturiana ofrece su mejor cara nada más cruzar la frontera. Parque Natural de Fuentes del Narcea que hemos de atravesar por asfalto, y a continuación una jornada repleta de pistas estrechas y sinuosas. Verde y vegetación por doquier y montañas interminables.

Comida de campaña en un paraje incomparable (en Tuña) y rumbo norte hasta las aguas del mar Cantábrico. Tramo muy interesante con paisajes preciosos y final de etapa en el pintoresco pueblo de Luarca.

Pistas estrechas y muy sinuosas. Curvas continuas y algunos tramos muy angostos dónde extremar precaución. Algunas zonas de piedras, pero en general pistas de buen firme. Y algún cortafuegos de dificultad media-alta con pista alternativa opcional.

OBJETIVO:

43° 32′ 38″ N
6° 32′ 9″ W

TranscantaBrica

Etapa 4: 22 de octubre - 208Km

De Luarca a Lugo

- Desayuno a las 8 h. y salida en grupo
- Paso por el Embalse de Arbón
- Gasolinera en Grandas de Salime
- Paso por Salime
- Restaurante O Candil en Fonsagrada (14 h.)
- Paso por O Cádabo
- Llegada a Lugo, lugar espléndido para tapear en el casco antiguo.

Hotel Ciudad de Lugo
Carril de Hortas 29 - 27002 Lugo
Telf. 982284707/ fax. 982284708
http://www.ciudaddelugo.com/

ciudad de lugo
hotel
★★★

Etapa 4: 22 de octubre - 208 Km

Desde el pueblo de Luarca (Asturias) tomaremos rumbo oeste hasta alcanzar el valle del río Navia que remontaremos por su vertiente izquierda. Ruta por las cumbres de la Sierra de Illano con fabulosas vistas al mar Cantábrico hasta acercarnos a Galicia por la sierra del Acebo.

Comida en A Fonsagrada (Lugo) y nos adentramos de pleno en la comunidad gallega con un relieve suave y pistas de tierra, pero en perfecto estado.

Pistas sinuosas y estrechas en la mayor parte del recorrido. Buen firme de tierra y pocas piedras.

OBJETIVO:

43° 1′ 0″ N
7° 33′ 0″ W

De Lugo a Betanzos

TranscantaBrica

Etapa 5: 23 de octubre - 97 Km.

- *Desayuno a las 9 h. y salida por grupos*
- *Paso por Aranga*
- *Paso por Porzomillos*
- *Betanzos (carga vehículos)*

- *Alojamiento en hotel, cena y relax para la vuelta del día siguiente.*

Hotel Palacete Betanzos
(Hotel Complejo San Roque)
Avenida de Castilla, 38 15300 Betanzos
Telf. 981218484 / Fax. 981204040
http://www.zenithoteles.com/Home/Index/3/11/1/4/16

Dejaremos la majestuosa ciudad de Lugo y sus murallas para encarar la última etapa. Las pistas gallegas siguen mostrando su mejor cara. Una etapa tranquila y plácida sin apenas complicaciones por pistas perfectas. Buen firme, ausencia total de piedras y un paisaje suave y encandilador.

Llegada a Betanzos para comer y tarde libre para hacer turismo y disfrutar de las calles, restaurantes, tascas y múltiples bondades de la ciudad.



43° 16′ 45.01″ N
8° 12′ 38.28″ W



Top Nav

Quadtreros.com

2013 ATV TRANSCANARIA

INGRAVID Events

GARMIN

YAMAHA

implementos, s.a. WARN

INGRAVID Events. Agencia de viajes GC-002514
Riera de Targa, 73, 1º Vilassar de Dalt - 08339 Barcelona
Tel 678 711 203 / 606 377 715

www.ingravid.biz
info@ingravid.biz